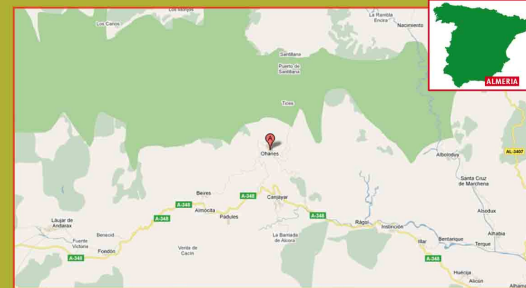




FAUNA:
Debemos destacar la presencia de águilas perdiceras, comadreja, culebra, liebre común, conejo común, ratón de campo, ardillas, perdiz, cabras montesas, jabalíes, perdiz roja, liebre etc.



Dique en el Río Chico



Subiendo por el sendero del Río Chico

RECOMENDACIONES

Para desplazarnos por los senderos debemos ir preparados para ello llevando comida, agua, cámara fotográfica, ropa y calzado adecuados a la actividad que vamos a realizar.
Tendremos precaución en invierno por si hay nevada.
Igualmente en verano por las altas temperaturas.
Primavera y otoño son las épocas ideales para desplazarse por este sendero.



CARACTERÍSTICAS DE LA ZONA DE OHANES

OROGRAFÍA:

El sendero se localiza en la parte occidental de la provincia de Almería. Discurre por la Falda Sur de Sierra Nevada. Se trata de un espacio de una enorme belleza natural con grandes contrastes. A causa de su clima, combinado con una fuente estable de agua para la irrigación de los ríos que descienden de Sierra Nevada, los valles de La Alpujarra disfrutan de un importante grado de fertilidad, si bien a causa de la naturaleza escarpada e irregular del terreno sólo pueden ser cultivados en pequeñas terrazas (paratos y balates), conservándose las antiguas técnicas heredadas de los musulmanes, una de las mayores estructuras de arquitectura agrícola de la Alpujarra Almeriense entre las que destaca el sistema de regadío por acequias. Predominan los materiales correspondientes al alpujárride, destacando la piedra pizarra.

RESEÑAS ANTRÓPICAS:

El recorrido del sendero se ha basado, casi en su totalidad, en visitar los lugares de mayor importancia dentro del patrimonio etnográfico e industrial del municipio. Durante el trayecto podemos observar los parajes más singulares y característicos de ésta sierra, ascendiendo entre las terrazas moriscas que desde el S. XIX han estado dedicadas al cultivo de la uva de Ohanes, durante nuestro trayecto encontraremos restos de Eras donde se trillaba el trigo, cebada y centeno, así como el trazado de la acequia; su uso principal es el riego del campo y la utilización de los planos y niveles del terreno para la distribución y conducción del agua.

Continuamos nuestra visita hasta el Molino de La Herrería situado al margen del Río Chico. Se trata de dos molinos contiguos la parte izquierda se usaba para moler trigo y la zona derecha, el más antiguo, era una fundición de hierro que abastecía a la explotación de las minas del municipio cercano de Beires, adosado a éste, y tras su cierre, se construyó el molino harinero mencionado anteriormente.

Otro edificio relevante para el municipio fue la Fábrica de la Luz o "Fabriquilla" como se la conoce en el municipio; fue la primera central hidroeléctrica construida en la comarca, a principios del siglo XX (julio de 1.905), para suministrar energía eléctrica a Almería, Ohanes y Alhama por medio de una turbina de 300 caballos a cargo de la compañía Mengemor de Madrid.

CLIMA:

La temperatura media anual es alrededor de los 13°. El invierno es frío con fuertes y prolongadas heladas. El verano es cálido. Las precipitaciones anuales son escasas, oscilando entre 400 y 500 mm. Se puede considerar un clima mediterráneo continental fronterizo con el tipo subdesértico.

FLORA:

Ohanes está situado en la Falda Sur de Sierra Nevada, bajo la denominación de Parque Natural, quedando un poco más hacia arriba los límites con del Parque Nacional de Sierra Nevada.

Especies arbóreas: encina, pino, castaño, endrino, sauce, almecino, nogal, moral, acebuche.

Especies de matorral: manzanilla real, mejorana, poleo, romero, hierba buena, jara, lentisco, zarzaparrilla, margarita, madre selva y hierba luisa.

SITUACIÓN GEOGRÁFICA: Ohanes se sitúa en la parte occidental de la provincia de Almería en el Valle del Andarax, en pleno Parque Nacional y Natural de Sierra Nevada en las primeras estribaciones orientales de ésta sierra, perteneciendo a la conocida comarca natural de la Alpujarra.

El término municipal ocupa una extensión de 33,47 kilómetros cuadrados y la altitud es de 958 metros sobre el nivel del mar. En cuanto a su relieve, es muy abrupto, ya que existe un salto desde los 958 m. hasta los 2201m., donde se eleva el Peñón de Polarda, perteneciente al municipio. El municipio cuenta con una población aproximada de 761 habitantes. Su gentilicio es el de ohanense.

ACCESOS: Desde Almería a unos 49.5 km tomando la A-348 Carretera Gádar-Laujar y desviándonos en la AL-3404 justo 2 km antes de llegar al municipio de Canjáyar. Desde Laujar siguiendo por la A-384 tomando el desvío en la localidad de Beires para coger la carretera AL-4402. Desde Granada y resto de provincias andaluzas por la A-92, tomaremos el desvío en el número 336 Abia-Abrucena-Escúllar adentrándonos en el municipio de Abia encontramos la señalización de Ohanes, para tomar la AL-3404 durante 19 km hasta llegar al municipio.

SERVICIOS:

TRANSPORTES: El único medio de transporte público con el que cuenta el municipio es el autobús de la Compañía Alsa siendo su tlf. 902 42 22 42. Presta un servicio diario de autobús que cubre el trayecto Almería-Ohanes partiendo de la Estación Intermodal de Almería de lunes a sábado. Horario Salida: 18:00 horas/ Horario Llegada: 20:00 horas. El trayecto Ohanes- Almería, de lunes a sábado. Horario Salida: 07:00 horas/ Horario Llegada: 09:00 horas

INFORMACIÓN: Ayuntamiento de Ohanes telf: 950 51 00 55.

Oficina de Turismo telf: 672 37 98 30.

ASISTENCIA SANITARIA: Ayuda y socorro telf: 112. Consultorio médico de la localidad telf: 950 51 55 44/950 51 59 99.

FUENTES: En el recorrido del sendero solo tenemos agua potable a nuestra llegada a la fuente que hay situada en el merendero del Río Chico. Por ello debemos de llevar agua para el recorrido.

HOSPEDAJE:

- El municipio cuenta con diversos alojamientos rurales.
- Casas Rurales del Ayuntamiento. Telf: 950 51 00 55
- Alojamientos Rurales Mirador de la Sierra. Telf: 651 981 892
- Casa Rural El Altillo. Telf: 950.227.698/ 608.055.526
- Cortijo Las Capachas. Telf: 639 678 922

BARES Y RESTAURANTES:

- Mesón Mirador de Polarda. Especialidad en comidas caseras y de la tierra. Telf.: 950 51 06 14.
- Restaurante la Orza (junto a Piscina Municipal) Situado en el Paraje El Carmen Telf.: 637927303
- Croissantería-Cafetería La Torre de San Marcos. Ubicado en el Paraje El Carmen en Plaza de San Marcos.
- Café-Bar Patry. Telf: 680 206 689
- Mesón Los Casteles. Telf: 682 62 20 28

PR-A 249 Sendero del Río Chico • OHANES (Almería)

DESCRIPCIÓN DEL ITINERARIO

Salimos desde el municipio de Ohanes, calle Obispo Diego Ventaja, dirección al polideportivo, hacia la carretera que circunvala el pueblo; allí nos encontramos con el panel informativo del sendero que vamos a recorrer PR- 249 (1).

El comienzo del sendero es un camino con calzada tradicional de lajas de pizarra, con una gran pendiente, rodeada de paratos o terrazas de cultivo; a pocos metros del comienzo de este camino nos encontramos con un cruce, que debemos continuar recto; tras pocos metros de subida nos encontramos a la izquierda con el Cortijo de los Morenos (2). Seguimos el sendero, y el próximo cruce de caminos que nos encontramos se encuentra en la entrada de una gran masa forestal de pinos, con unas vistas impresionantes del Parque Nacional de Sierra Nevada y la vecina Sierra de Gádor. Tomamos el camino que va hacia la izquierda. Siguiendo el sendero nos encontramos con un cartel a la derecha de indicación de sendero, en este punto tendremos que desviarnos por un camino de tierra que queda a la izquierda del cartel, en el comienzo del cual encontramos una baliza de indicación de dirección del sendero.

Seguiremos por un sendero serpenteante y siempre en dirección descendente, guiado por balizas indicadoras de sendero, que transcurre entre bolinas, balates y cortijos tradicionales abandonados, paratos o bancales de cultivo, eras y balsas, que nos acercan a la arquitectura tradicional alpujarreña de sierra. Siguiendo las balizas de indicación de sendero llegamos hasta el cauce del Río Chico, que tendremos que cruzar.

Al otro lado nos encontramos con un panel informativo del conjunto Patrimonial-Etnográfico del Molino de la Herrería (4), ascendemos un pequeño tramo y nos encontramos con el citado conjunto a la izquierda. Seguimos el sendero que ahora asciende sobre los restos de un cortijo tradicional que queda a la izquierda y debajo del sendero. A continuación continuamos por el sendero, ahora en llano y estrecho, en el que nos encontramos con un salto de agua a la derecha (salida de agua de la Acequia de Careo). Avanzando en el camino a pocos metros nos encontramos, si miramos hacia abajo y al frente, los restos de otro edificio perteneciente al Patrimonio Etnográfico-Industrial del municipio: la Fábrica de la Luz (5).



Río Chico



Merendero de Ohanes



Municipio de Ohanes



Fábrica de la Luz



Cascada de agua

Llegamos a ella siguiendo el sendero en sentido, levemente, descendente, al final del cual encontramos un cruce de caminos: a la izquierda llegamos a la Fábrica de la Luz, y a la derecha seguimos el sendero de vuelta al municipio de Ohanes.

Siguiendo este último, descendemos por un camino de gran pendiente y de cemento, al final del cual encontramos a la derecha un cartel de indicación de sendero y accedemos a una pista asfaltada, que seguiremos a la izquierda. Esta nos lleva directamente a la zona recreativa del Río Chico (6) que queda a la izquierda. Al continuar la pista de montaña nos encontramos con la zona residencial El Carmen y en la zona de la izquierda el complejo rural municipal (jardín Botánico, Albergue y Casas Rurales); delante podremos ver la piscina municipal. Seguimos nuestro camino y encontramos un cruce, donde cogemos el camino que sigue descendiendo hacia la derecha. Al final de ella encontramos otro cruce de 3 direcciones; la que queda a la izquierda circunvala el municipio, la de la derecha es la carretera que nos lleva al municipio cercano de Beires, y la que seguiremos es la que va recta, la cual nos lleva directamente al municipio de Ohanes (7).



Pino



El Método MIDE

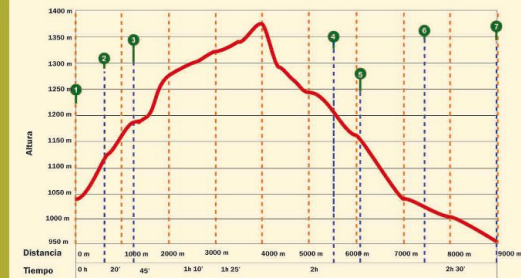
El M.I.D.E. valora de 1 a 5 puntos (de menos a más) los siguientes aspectos de dificultad:



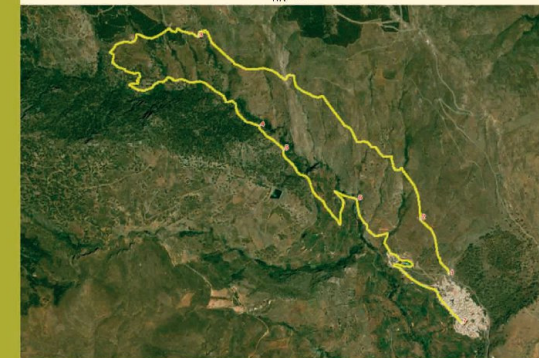
Condiciones y tiempos estimados según criterios MIDE, sin paradas.

www.fedamon.com

Perfil del itinerario PR-A 249 Sendero del Río Chico - OHANES (Almería)



Los senderos homologados por la F.M. están indicados por la señalización de la izquierda indicada. El itinerario de montaña circunvala en una topografía en un PR homologado.



Nº	NOMBRE	ALTITUD	DISTANCIA	HORARIO	COORD.
1	Panel de inicio al sendero	1043	0	0	X: 277539 Y: 221196
2	Cortijo los morenos	1072	0.56 Km	15 min.	X: 277539 Y: 221196
3	Castaño centenario	1298	3.01 Km	1h 45 min.	X: 277539 Y: 221196
4	Molino de la Herrería	1187	5.50 Km	1h 55 min.	X: 277539 Y: 221196
5	Fábrica de la luz	1198	6.08 Km	2h 10 min.	X: 277539 Y: 221196
6	Area recreativa de Río Chico	1038	7.51 Km	2h 32min.	X: 277539 Y: 221196
7	Llegada al pueblo de Ohanes (Iglesia)	958	9.36 Km	2h 45 min.	X: 277539 Y: 221196