

SITUACIÓN GEOGRÁFICA: Tabernas está situada a 30 km de la capital Almería en la parte Baja de la Comarca Filabres-Alhamilla. Su altura sobre el nivel del mar es de unos 400 m teniendo una extensión de 282 km² y una población cercana a los 4.000 habitantes. Su gentilicio es el de tabernense, aunque es más usado el de tabernero.

ACCESOS: Desde Almería iremos por la A-92 dirección Granada para tomar la salida 376 de Tabernas. Si vamos por la A-7, dirección Almería, se toma la salida 514 Sorbas-Tabernas. Desde el pueblo al inicio de sendero en el Parque temático hay 5 km.

SERVICIOS:

TRANSPORTES: Existe servicio directo de Tabernas con la capital por parte de diversas compañías de autobuses. Información en la estación intermodal de Almería. Telf: 950-262098 y 902-240202. La empresa de autobuses tiene el telf: 950-262098. Hay servicio de taxis en el pueblo 950-365265 y 620-911816. Aeropuerto de Almería 902-404704. RENFE 902-240202.


INFORMACIÓN: Ayuntamiento de Tabernas telf: 950-365002. Oficina de turismo de Almería telf: 950-621117. Oficina de turismo de Tabernas 950-525030.

ASISTENCIA SANITARIA: Ayuda y socorro telf: 112. Centro de Salud de la localidad 950-365215.

FUENTES: En el recorrido del sendero no existe agua potable, pese a tener escorrentías por las ramblas, que son de aguas salitrosas no aptas para el consumo.

HOSPEDAJE: Hay una amplia oferta de hospederías, hostales y pensiones en el municipio y en sus cercanías. También existe la posibilidad de pernoctar en casas rurales.

BARES, RESTAURANTES Y FIESTAS: En Tabernas existen una amplia cantidad de bares y de restaurante donde apreciar la gastronomía de la zona. Destaquemos los afamados taberneros, migas, gachas, ajillo de papas, gazpacho, remojones, trigo, etc. No os perdáis sus fiestas de San Sebastián ni las de agosto en honor a la Virgen de Las Angustias.



El desierto

La guía cumple las normas que la Federación Andaluza de Montañismo recomienda para la publicación de topogüías de itinerarios de pequeño recorrido balizados y homologados (PR-A 269)

El itinerario de Pequeño Recorrido aquí descrito se encuentra en un entorno natural de montaña, bajo la acción de los efectos atmosféricos y humanos incontrolados, por lo que los datos, características y descripción del itinerario pueden sufrir cambios. Los editores de esta topogüía no se hacen responsables de los cambios producidos por estos (ver fecha de edición).

Esta topogüía ha sido editada por la Diputación de Almería en Septiembre de 2010.

DATOS DEL ITINERARIO:

HORARIO: 3h

DESNIVEL ACUMULADO DE SUBIDA: 147 m

DESNIVEL ACUMULADO DE BAJADA: 147 m

DISTANCIA RECORRIDA: 8.600 m

COTA MÁXIMA DEL SENDERO: 322 m

COTA MÍNIMA DEL SENDERO: 242 m

DESNIVEL NETO: 322 - 242 = 80 m

PUNTO DE PARTIDA: Panel junto oficina información turística

PUNTO DE LLEGADA: El mismo que el de salida

HOJAS TOPOGRÁFICAS: (escala 1:10.000) 1030 1-4 y 2-4

CARACTERÍSTICAS DE LA ZONA DE TABERNAS

OROGRAFÍA:

Este sendero del Desierto de Tabernas discurre por zona depresiva adyacente a la Sierra de Alhamilla. El paisaje geológico que presentas los subdesiertos de Almería son únicos. La depresión Sorbas-Tabernas se ha ido llenando de sedimentos en los últimos 10 millones de años. El continuo levantamiento de las cadenas montañosas que circundan este espacio, así como el peculiar clima, han hecho que se modele uno de los paisajes erosivos más impresionantes del continente europeo y que se ha llevado a cabo por procesos naturales sin que la intervención humana haya sido patente.

Hace unos 10 millones de años el mar se extendía por esta depresión, en cuyos taludes se depositaron gran cantidad de materiales blandos denominados turbiditas (margas y arenas) que, al retirarse el mar, quedaron expuestos, todos estos materiales, a los procesos erosivos. De esta forma se ha ido conformando el paisaje que conocemos hoy en día y que llamamos Badlands (malas tierras). De esta forma el paraje natural nos ofrece una variedad de recursos de gran interés.

RESEÑAS ANTRÓPICAS:

El recorrido del sendero coincide prácticamente con la entrada al parque temático El Oasis de Tabernas que fue denominado Minihollywood en sus inicios. La oficina de información turística está en sus aledaños. Bajamos a Ramblilla de Genaro y Rambla de Tabernas para ver la Finca del Cautivo donde apreciar los restos de las ruinas de las construcciones de los cortijos. Los Oasis se hicieron para la grabación de películas y se implantaron las palmeras traídas de fuera. Podemos apreciar la sólida arquitectura de las dovelas que forman los arcos que sustentan el puente. Subiendo por el Verdelecho, y si llegamos a los decorados cinematográficos podemos apreciar el desarrollo de la cinematografía en nuestra provincia. De regreso a los llanos del Duque apreciamos la extrema aridez de estas tierras. Al bajar a la Rambla de nuevo, apreciamos una arquitectura singular en las ruinas que vemos a nuestra derecha, conviene que nos acerquemos para apreciarlas.

CLIMA:

La posición geográfica que ocupa la zona depresiva en la que se desarrolla el sendero, la baja altitud y la proximidad relativa al mar, condicionan las temperaturas de este ecosistema entre los 16°C y los 20°C de medias, habiéndose superado muchas veces los 40°C en verano, siendo muy infrecuentes los días con heladas. Las medias de precipitaciones en Tabernas están en torno a los 240 mm anuales. La insolación media de la zona del desierto supera las 3000 horas anuales. Todo ello nos hace clasificar el clima existente aquí como Mediterráneo Subdesértico.

FLORA:

La vegetación del desierto de Tabernas se compone por más de 80 familias con casi 900 taxones diferentes donde tenemos que destacar una serie de endemismos como *Limonium tabernense*, *Euzomodendron bourgeanum*, *Moricandia foetida*, *Helianthemum almeriense* y *Linaria nigricans*. Los diferentes ambientes producen unas asociaciones específicas de plantas. El carácter salino que poseen las margas del periodo Miocénico condiciona la vegetación que se afianza en estos sustratos. En el desarrollo del sendero podemos diferenciar un alto número de plantas y de ecosistemas diferentes en la Ramblilla de Genaro, Rambla de Tabernas y Arroyo del Verdelecho en contraposición con las zonas de los Oasis y de los Llanos elevados.

FAUNA:

Los invertebrados están aún poco estudiados. Si tenemos en cuenta datos de los macroinvertebrados que podemos encontrar en algunas de las lagunitas salitrosas que vemos al paso por la Rambla de Tabernas, cercanas al Puente de Los Callejones, podemos observar libélulas y variados coleópteros. La herpetofauna del Paraje Natural es muy interesante por lo que tenemos que conservarla. Los sapos, lagartijas, lagartos y serpientes son frecuentes el poder verlos en algunos puntos concretos del recorrido del sendero. La avifauna es también muy importante destacaremos el Camachuelo trompetero y el vencejo real que podemos observar, con suerte, en la zona del Cautivo.



Estratos de erosión diferencial



RECOMENDACIONES

Para desplazarnos por los senderos debemos ir preparados para ello llevando comida, agua, cámara fotográfica y ropa y calzado adecuados a la actividad que vamos a realizar.

Tendremos precaución en invierno por si hay nevada.

Igualmente en verano por las altas temperaturas.

Primavera y otoño son las épocas ideales para desplazarse por este sendero.



PR-A 269

ALMERÍA

Sendero del Desierto - Tabernas

TABERNAS


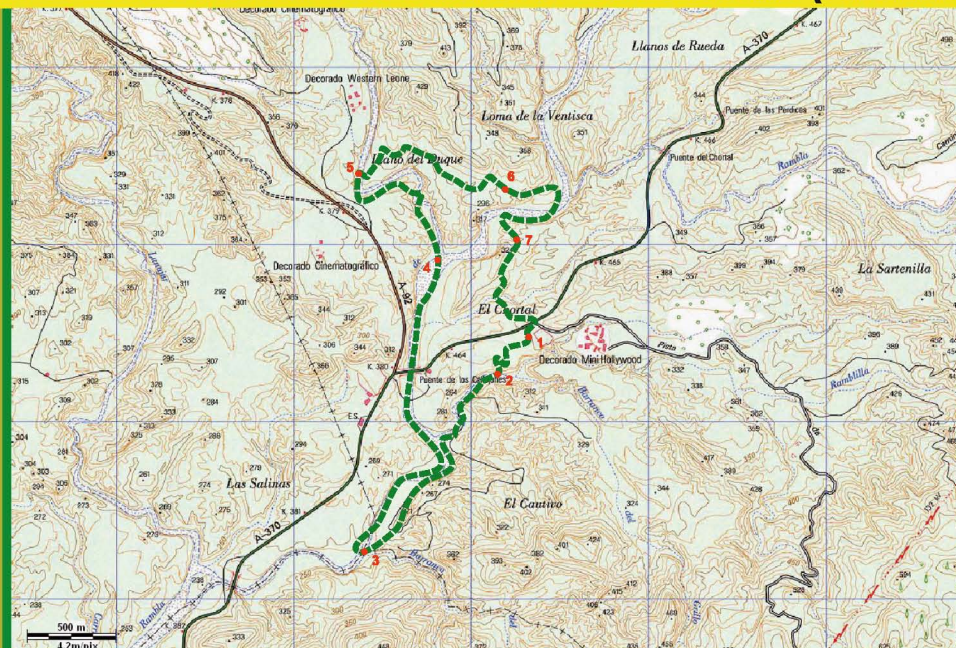


PR-A 269 Sendero del Desierto • TABERNAS (Almería)

DESCRIPCIÓN DEL ITINERARIO

Comenzaremos el recorrido desde el panel informativo (1) que se encuentra junto a la oficina Municipal de Turismo de Tabernas cercana al Minihollywood o Parque Temático el Oasis de Tabernas. Hay una puerta a la izquierda que da a los aparcamientos y tenemos un pequeño camino de tierra por donde va el sendero. En este llano podemos ver plantas típicas de zonas semiáridas como salsolas, retamas, tarays, olivardas, bojás, bufalagas, salaos, albardín, esparto, etc. Nos dirigimos hacia un mirador con protección de palos de madera desde donde vemos abajo la Ramblilla de Genaro y, a nuestro frente, la Sierra Alhamilla, destacándose el Cerro Alfaro. Bajamos a la ramblilla (2) por una serie de puentecillos y escalones de madera. El lecho de la Ramblilla ha sufrido una importante modificación en los últimos años con una importante profusión de vegetación, sobre todo de carrizo. Caso de que esté cerrado el paso es muy fácil pasar por entre en carrizo en perpendicular al cauce hasta salir al otro lado de la Ramblilla. Seguiremos el cauce descendente observando las plantas y los fenómenos erosivos en sus paredes, como la erosión diferencial, el caos de bloques y la erosión en túnel o “pipings”. Salimos a la Rambla de Tabernas para seguir el margen izquierdo hacia El Cautivo. Aquí se coincide con el GR 140.

Hay un carrillito lateral desde el que podemos contemplar otros muchos fenómenos geológicos y singulares plantas de nuestro Paraje Natural. En la confluencia de la Rambla del Cautivo podemos observar un pequeño puente de madera usado para una de las películas de Indiana Johns. Poco más abajo podemos salir a la Rambla de Tabernas y, en la margen derecha, entrar al llamado Oasis de Lawrence de Arábia (3) ya que en él se grabó una de las escenas de esta singular película. Disfrutemos de la vegetación que de palmeras y eucaliptos encontramos en él y giremos a la derecha por caminito que nos vuelve de nuevo a la Rambla de Tabernas para tomar ahora su camino ascendente. Pasaremos de nuevo por la confluencia con la Ramblilla de Genaro y veremos que siempre hay agua lo que provoca una profusión de vegetación halófila (predominante en los suelos salinos) en las proximidades de nuestro paso bajo el Puente de los Callejones con plantas barrileras, salsoláceas y chenopodiáceas. Continuamos por la Rambla entre plantas hidrófilas con carrizos y enneas, así como bosquecillos de tarays, adelfas y cañaverales. Nos desviaremos hacia la izquierda por el Arroyo del Verdelecho (4), dejando el GR 140 que continúa por la Rambla de Tabernas.



Disfrutaremos de una geología sobrecogedora; los materiales de las paredes son margas grisáceas y por encima se alternan depósitos de conglomerados y de areniscas con clastos muy diversos. Estos depósitos forman unas cornisas de erosión diferencial típicas en el desierto. Las disposiciones de los estratos son aquí muy singulares de belleza espectacular. Las arenas y las gravas se acumulan, conjuntamente con limos y arcillas, en los abundantes meandros y terrazas fósiles de este tramo del sendero. En un momento dado vamos a dejar el Arroyo del Verdelecho (5) para subir, por la derecha, a los Llanos del Duque, desde aquí vemos los decorados cinematográficos, en explotación turística del Western Leone. Aquí tenemos una alternativa de seguir por el Verdelecho hasta una pista que lo cruza y girar a la izquierda pasando por bosquecillo de eucaliptos rojos y viendo unos decorados en ruina y poco más allá por los citados de Western Leone que se encuentran vallados. Por la izquierda una pista nos vuelve a bajar al Verdelecho y de ahí de nuevo a los Llanos por donde continuaremos. Esta variante nos supone unos 14 km y alargar nuestro recorrido en poco más de una hora (no está señalizado). Desde los Llanos podemos observar los decorados. Vamos a ir subiendo y bajando pequeños barranquitos, hasta que vemos la Rambla de Tabernas y bajamos hacia ella (6), dejando ya los Llanos. Ya en la Rambla, volvemos a coincidir con el GR 140, en sentido descendente. A nuestra derecha dejaremos las ruinas de un cortijo con arcos. Debemos de llevar cuidado para no pasarnos un hito a la derecha por el que dejaremos la Rambla y subiremos por senda, hay algunos escalones de madera, hasta salir a un carril (7) usado para llevar algunas conducciones de agua en el paraje del Chortal. La pista baja para subir luego hacia la carretera N-340a, cruzarla con precaución y dirigimos hacia la Oficina de información turística en donde habíamos iniciado nuestro recorrido.

MIDE El Método MIDE

El M.I.D.E. valora de 1 a 5 puntos (de menos a más) los siguientes aspectos de dificultad:

MEDIO Severidad del Medio Natural	ITINERARIO Orientación en el itinerario	DESPLAZAMIENTO Dificultad en el Desplazamiento	ESFUERZO Cantidad de esfuerzo necesario
-----------------------------------	---	--	---

2

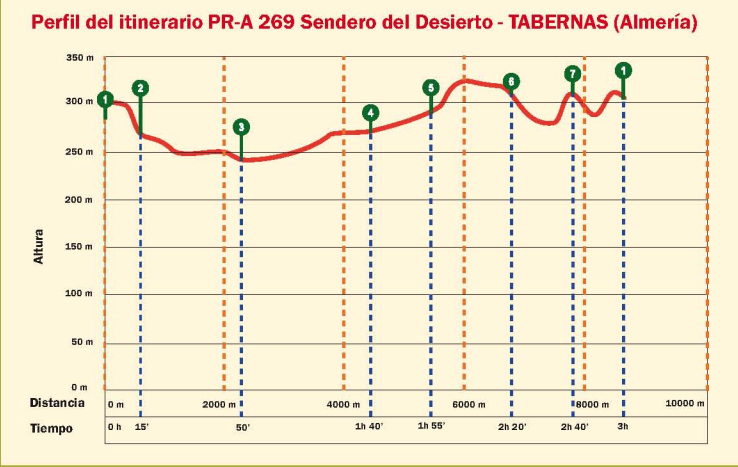
2

2

2

Condiciones y tiempos estimados según criterios MIDE, sin paradas.

www.fedamon.com



Señalización de los senderos

Continuidad	Tipo	Cambio de dirección	Cambio de sentido	Señalización vertical
GR	[Icono]	[Icono]	[Icono]	[Icono]
PR	[Icono]	[Icono]	[Icono]	[Icono]
SL	[Icono]	[Icono]	[Icono]	[Icono]

Los senderos homologados por la F.M.M. están marcados por la señalización a la izquierda indicada. El itinerario de montaña descrito en esta topografía es un PR homologado.

- Carretera Provincial
- Camino señalizado
- Camino sin señalizar
- Senda
- Vaguada
- Montículo / Alto
- Bosque de pinos
- Cadena
- Barrilera
- Panel Informativo
- Refugio
- Parking
- Fuente
- Área de descanso
- Pasarelas
- Cortados
- Refugio / Bar
- Casa
- Peña rocosa
- Ojalco
- Casca Urbana

Nº	NOMBRE	ALTITUD	DISTANCIA	HORARIO	WAYPOINT
1	Panel junto oficina de información turística	306	0	0	550337 4097502
2	Ramblilla de Genaro	270	576	15 min	550148 4097264 549359
3	Entrada al Oasis de Lawrence de Arábia	242	2195	50 min	5498256 549823
4	Entrada al arroyo del Verdelecho	270	4409	1h 40 min	4097932 549384
5	Dejamos el arroyo y subimos a los Llanos	291	5463	1h 55 min	4098446 550230
6	Dejamos Llanos y bajamos a la Rambla	315	6681	2h 20 min	4098338 550264
7	Subida al lateral de Rambla de Tabernas	310	7690	2h 40 min	4098049 550337
1	Vuelta Oficina de información turística	306	8600	3h	4097502